



SLOVENIJA

KRNSKA JEZERA - KOMNA – 7. TRIGLAVSKIH JEZERA – IZVOR SOČE

15. – 17.08.2014.

(dopuna plana izleta "grupe visokogoraca")

Izletnička sekcija HPD "MIV" Varaždin organizira trodnevni izlet u Sloveniju u Julijske Alpe.

POLAZAK: sa parkirališta hotela "Turist" u 4:00 sati

PLAN PUTA:

15.08.2014. petak

Polazak iz Varaždina, vozimo se prema graničnom prijelazu Dubrava Križovljanska - Zavrč, preko Ptuja i kod Slovenske Bistrice autocestom preko Ljubljane, Logateca, Tolmina, Kobarida, Bovca do doma Dr. Klementa Juga u Lepeni (oko 320 km).

Po potrebi stajanje na kavi u Tepanju ili u Trojanama.

Od doma dr. Klementa Juga (700 m) do planinskog doma pri Krnskih jezerih (1385 m) oko 2 sata pješaćenja strmom serpentinskom planinarskom stazom.

Kratak odmor, te planinarenje pored Krnskog jezera do Krna (2244 m) razgledavanje, fotografiranje i spuštanje do Gomiščkovog zavetišča na Krnu (2130 m), ručak i odmor. Vrijeme uspona oko 3 sata.

Spust natrag na sedlo Batognica (1917 m) i odlazak ispod Batognice (2164 m) i Vrha nad Peski (2176 m) preko Praga Prehodcih, Lepoč i Bogatinskog sedla ili Vraca (1803 m) do planinskog doma pod Bogatinom (1513 m), gdje je predviđena večera i spavanje. Za bržu grupu po dogovoru s vodičem omogućit će se uspon na okolne vrhove pored kojih se prolazi. Predviđeni spust od Gomiščkovog skloništa je oko 5 sati

16.08.2014. subota

Ustajanje u 5:00 sati, kava, lagani doručak i polazak prema kočii Triglavskih jezer oko 2:30 sati pješaćenja.

Kratak odmor i uspon preko Štapca (ljestve, sajle i klinovi) do Male (2071 m), Velike Tičarice (2081 m), Kopice (2190 m), Male (2310 m) i Velike Zelnarice (2320 m). U dogovoru s vodičem može se popeti na neke od tih vrhova ispod kojih prolazimo.

Nastavljamo put kraj niza planina Vogel (Prvi, Srednji i Zadnji) i preko Vrata i dolinom Hribarica te se ispod Kanjavca (2569 m) spuštamo do Tržaške kočee na Doliču (2151 m) na večeru i spavanje. Planirani put od kočee 7 triglavskih jezer je oko 5 sati.

Ako bude potrebe (slabija kondicija) jedna grupa može nastaviti od kočee pri 7 triglavskih jezer preko doline Triglavskih jezer, Hribarica do Tržaške kočee.

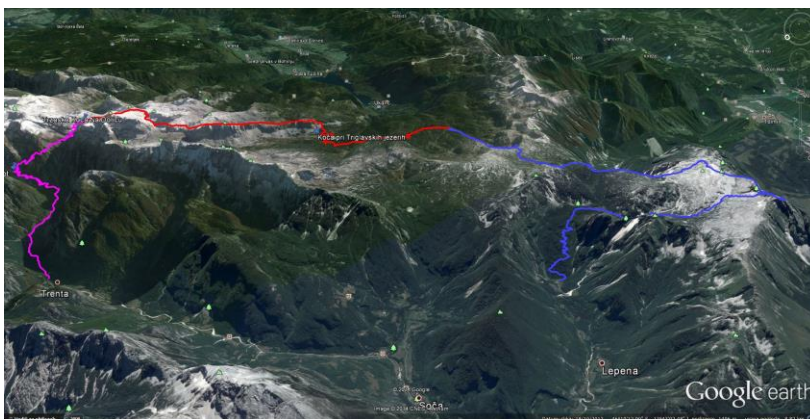
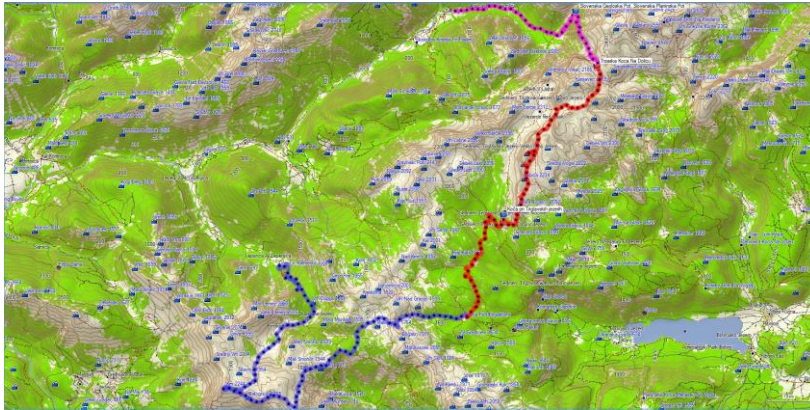

17.08.2014. nedjelja

U 5:00 sati ustajanje doručak i spust u dolinu Trente (oko 630 m) dolinom Zadnjice za što je predviđeno je oko 5 sati hoda.

U 11:00 sati polazak je autobusa za izvor Soče penjanje i razgledavanje izvora Soče ako bude zainteresiranih.

U 13:00 sati je polazak autobusa na Vršič, a za Varaždin sa Vršiča (Tičarjev dom) je oko 16:00 sati.

Dolazak u Varaždin je oko 21:00 sati.



OPREMA: Standardna planinarska oprema (planinarske cipele, štapovi te adekvatna odjeća za sve vremenske uvijete, te vreća za spavanje kako bi smanjili troškove spavanja (2 €). Izlet je kondicijski zahtjevan. Prehrana iz ruksaka i u planinarskim domovima (najaviti kod uplate za izlet o vrsti prehrane).

Organizator može izmijeniti vremenski raspored i destinacije zavisno od situacije na terenu.

Sudjelovanje na izletu je na vlastitu odgovornost. Svaki sudionik izleta mora imati plaćenu članarinu u svojem planinarskom društvu za 2014. godinu. Obvezno ponijeti planinarsku, zdravstvenu i osobnu iskaznicu.

Rekapitulacija hodanja: 1. dan - 23,2 km, 2200 m uspona i 1400 m spuštanja
2. dan - 16,1 km, 1800 m uspona i 1200 m spuštanja
3. dan - 10 km, 500 m uspona i 1950 m spuštanja

Vođa puta:
Branko Galinec
sinek.vz@gmail.com
GSM: +385 98 859 381
GSM: +386 40 377 432